10

SECRETARIA DE PLANEJAMENTO DA PRESIDÊNCIA DA REPÚBLICA
FUNDAÇÃO INSTITUTO BRASILEIRO DE GEOGRAFIA E ESTATÍSTICA - IBGE
DIRETORIA DE GEOCIÊNCIAS - DGC
DEPARTAMENTO REGIONAL DE GEOCIÊNCIAS EM GOIÁS - DRG/GO

ALTO ARAGUAIA

ESTADO DE MATO GROSSO DO SUL
SECRETARIA DE PLANEJAMENTO E COORDENAÇÃO GERAL - SEPLAN - MS
FUNDAÇÃO INSTITUTO DE APOIO AO PLANEJAMENTO DO ESTADO - FIPLAN -MS
COORDENADORIA DE GEOGRAFIA E CARTOGRAFIA - COGEC



SINAIS CONVENCIONAIS

VIAS DE CIRCULAÇÃO

RODOVIA PAVIMENTADA
RODOVIA SEM PAVIMENTAÇÃO - tráfego permanente
RODOVIA SEM PAVIMENTAÇÃO - tráfego persistente
CAMINHO
ESTRADA DE FERRO

LIMITES

INTERNACIONAL
ESTADUAL
MUNICIPAL
ÁREA RESERVADA

OUTROS ELEMENTOS

ESTAÇÃO SATELITE
AEROPORTO, CAMPO DE POUSO
ALTA TENSÃO
PONTE

ZONAS URBANIZADAS

CIDADE
VILA
PUXADO
LUGAREJO
NOCLEO/FAZENDA
ALDEIA INDIGENA

ELEMENTOS HIDROGRÁFICOS

RIOS, LAGOS
Intermitente
Permanente
Área inundável
Baixo
Cachoeira
Corredeira
Barragem
Barragem em construção
Ponto
Pontal

DECLINAÇÃO MAGNÉTICA

-14°24' 40'30"

A DECLINAÇÃO MAGNÉTICA CRESCE -5' ANUALMENTE

FOLHAS NA ESCALA 1:250.000



APTIDÃO AGRÍCOLA DAS TERRAS

1:250.000

5 0 5 10 15 20 km

SISTEMA UTM DA PROJ. CONFORME DE GAUSS
ORIGEM DA QUILOMETRAGEM UTM: "EQUADOR E MERIDIANO 45 W.GR."
ACRESCIDAS AS CONSTANTES DE 10.000 km E 500 km, RESPECTIVAMENTE

REPRODUÇÃO TOTAL OU PARCIAL PROIBIDA SEM AUTORIZAÇÃO.
CONTROLE RESERVADOS CONFORME LEI FEDERAL 9.610 ART.6 ITEM IV

1987

ARTICULAÇÃO DAS FOLHAS
1:250.000

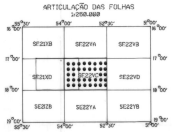

NOTA DE CRÉDITO

Base planimétrica elaborada pela Divisão de Cartografia do Projeto RADAMBRASIL, e atualizada pela Serviços de Cartografia e Sistemas da IBGE, com o uso de Imagens Landsat 1984 / 1985 e trabalho de campo no período de agosto de 1985 a fevereiro de 1986.

Mapa elaborado com base nas interpretações pedológicas, dados dos Serviços de Climatologia/Agrologia Potencial da Terra/Geomorfologia/Geologia e trabalho de campo realizado pela IBGE-Serviço de Pedologia DPM-GC, no período de agosto de 1985 a setembro de 1986.

Colaboração recebida:
Órgãos Estaduais: SEPLAN, FIPLAN, DEPSUL, DCP, UNURSUL, MAMB, EMPAUR, CODESUL, TERRASUL.
Órgãos Federais: CNPQ, CEPAP e UEPAC - DOURADOS (UMBRAPA), BUF, INCRA, SUDEUL, DNOS.