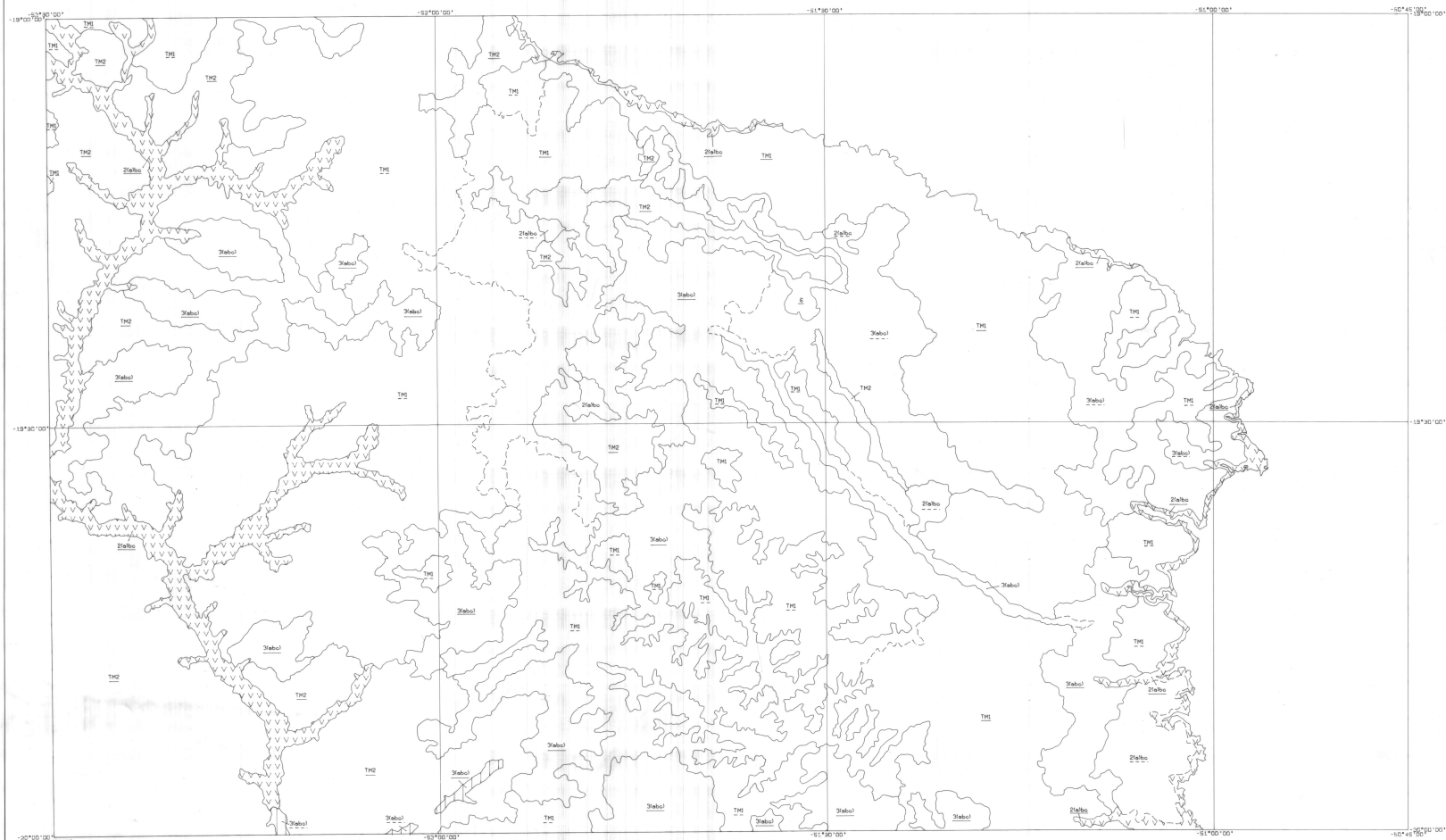


SECRETARIA DE PLANEJAMENTO DA PRESIDÊNCIA DA REPÚBLICA


FUNDAÇÃO INSTITUTO BRASILEIRO DE GEOGRAFIA E ESTATÍSTICA - IBGE
 DIRETORIA DE GEOCIÊNCIAS - DGC
 DEPARTAMENTO REGIONAL DE GEOCIÊNCIAS EM GOIÁS - DRG/GO
PARANAÍBA
 ESTADO DE MATO GROSSO DO SUL
SECRETARIA DE PLANEJAMENTO E COORDENAÇÃO GERAL - SEPLAN - MS
 FUNDAÇÃO INSTITUTO DE APOIO AO PLANEJAMENTO DO ESTADO - FIPLAN - MS
 COORDENADORA DE GEOGRAFIA E CARTOGRAFIA - CODEC
**SINAIS CONVENCIONAIS****TÍPO DE ESTABELECIMENTO**
 BARRAGEM: ————
 RODOVIA: ————
 FERROVIA: ————
 ESTABELECIMENTO DE FERRO: ————

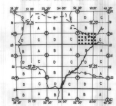
 LINHES: ————
 BARRAGEM: ————
 RODOVIA: ————
 FERROVIA: ————
 ESTABELECIMENTO DE FERRO: ————

 OUTROS ELEMENTOS:
 ESTABELECIMENTO DE FERRO: ————
 RODOVIA: ————
 FERROVIA: ————
ELEMENTOS GEOMORFOLÓGICOS
 MONTANHA: ————
 COLINA: ————
 PLANÍCIE: ————

 VALE: ————
 CANYON: ————
 DEPRESSÃO: ————
 CORTA D'ÁGUA: ————


 ÁREA DE INUNDACÃO: ————
 TERREIRA: ————
 CORTA D'ÁGUA: ————

 DECLINAÇÃO MAGNÉTICA
 1950/1955
 1960/1965

 A DECLINAÇÃO MAGNÉTICA
 ORÇOS SÃO ANULADAS
FÓRMAS NA ESCALA 1:250.000**APTIDÃO AGRÍCOLA DAS TERRAS**
 SISTEMA UTM DA PROJ. COGNOME DE GAUSS
 ORDEM DA QUILÔMETRADIM. UTM: 18QADQDQ E 18QSDQDQ AS 4.000.000
 ADICIONADAS AS CONSTANTES DE 18.000.000 E 500.000, RESPECTIVAMENTE

 REPRESENTAÇÃO TOTAL DA PARCELA, PRESENTE NA AUTORIZAÇÃO
 DIRETOS RELEVANTES CONFORME AS FÓRMAS, SEM ATRÁZ DA DE

1987

METICULOSIDADE DAS FOLHAS**NOTA DE CRÉDITO**

Esta planície foi elaborada pelo Serviço de Cartografia de Projeto Estadual, e executada pela Comissão de Cartografia e Sistema de BGE, com o uso da planície Leitura 1:50.000 e Transferência de dados no período de agosto de 1985 a fevereiro de 1986.

Mapa elaborado com base nos levantamentos aerofotogramétricos das cartagens de Cartografia Geral, Projeto do Terracotagem/Projeto de Transferência de dados no período de agosto de 1985 a fevereiro de 1986.

 Cartografia produzida
 Serviço Cartográfico do Estado de Mato Grosso do Sul, Diretoria de Serviço Cartográfico, Diretoria de Serviço Cartográfico, Diretoria de Serviço Cartográfico, Diretoria de Serviço Cartográfico, Diretoria de Serviço Cartográfico.