SECRETARIA DE PLANEJAMENTO DA PRESIDÊNCIA DA REPÚBLICA
FUNDAÇÃO INSTITUTO BRASILEIRO DE GEOGRAFIA E ESTATÍSTICA - IBGE
DIRETORIA DE GEOCIÊNCIAS - DGC
DEPARTAMENTO REGIONAL DE GEOCIÊNCIAS EM GOIÁS - DRG/GO

JARDIM

ESTADO DE MATO GROSSO DO SUL
SECRETARIA DE PLANEJAMENTO E COORDENAÇÃO GERAL - SEPLAN - MS
FUNDAÇÃO INSTITUTO DE APOIO AO PLANEJAMENTO DO ESTADO - **FIPLAN -MS**
COORDENADORIA DE GEOGRAFIA E CARTOGRAFIA - **COGEC**

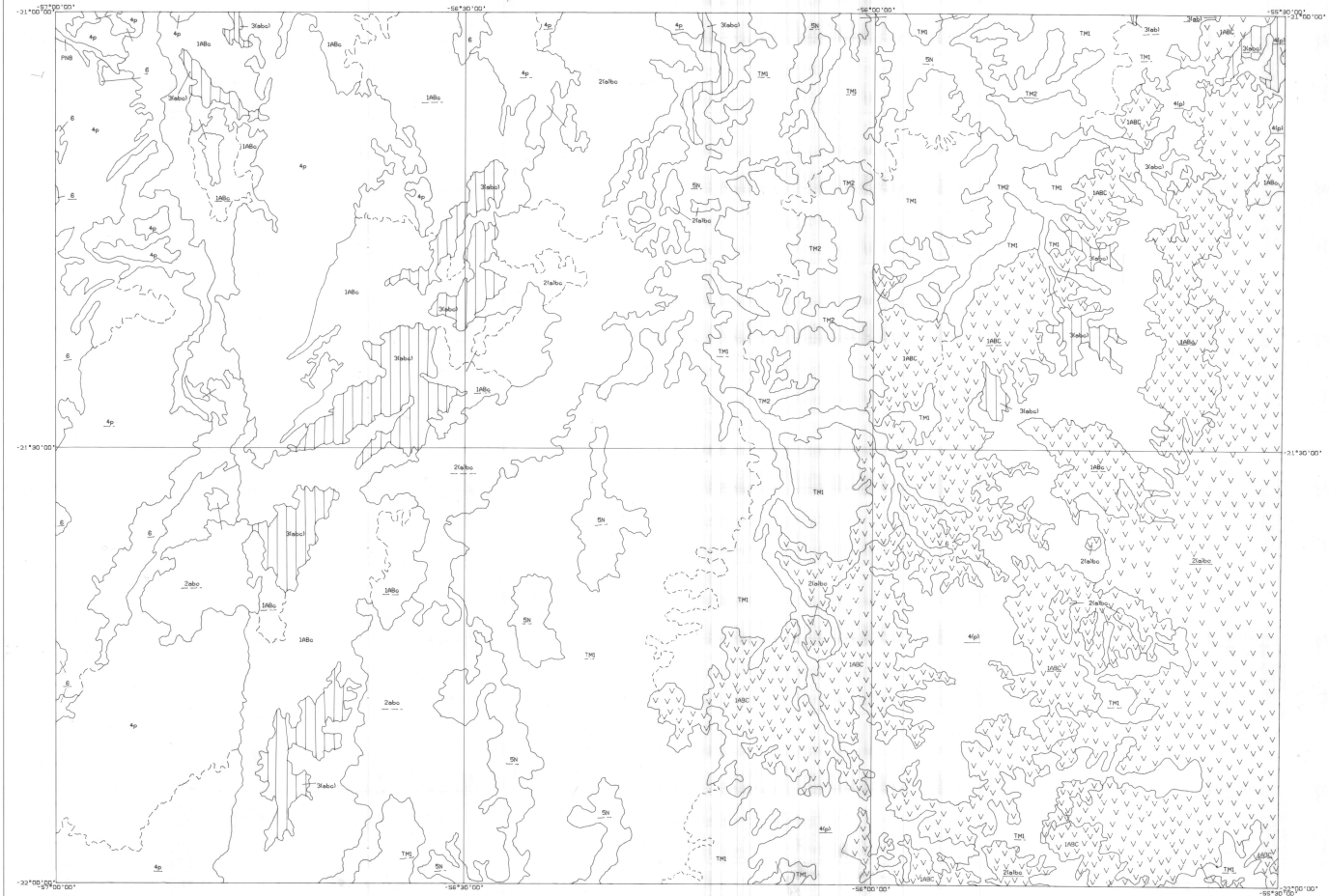

SINAIS CONVENCIONAIS

VIAS DE CIRCULAÇÃO

RODOVIA PAVIMENTADA
RODOVIA SEM PAVIMENTAÇÃO - tráfego permanente
RODOVIA SEM PAVIMENTAÇÃO - tráfego periódico
CANDIAIO
ESTRADA DE FERRO

LIMITES

INTERNACIONAL
ESTADUAL
MUNICIPAL
ÁREA RESERVADA

ZONAS URBANIZADAS

CIDADE
VILA
FERRADO
LIGAMENTO
MÓDULO/FAZENDA
ALDEIA INDÍGENA

OUTROS ELEMENTOS

ESTAÇÃO SATELITE
AEROPORTO, CAMPO DE POUSO
ALTA TENSÃO
FONTE

ELEMENTOS HIDROGRÁFICOS

RIOS, LAGOS
Intermitente
Permanente
Área inundável
Baixo
Cachoeira
Corredeira
Barragem
Barragem em construção
Porto
Foral

DECLINAÇÃO MAGNÉTICA

A DECLINAÇÃO MAGNÉTICA CRESCE 9' ANUALMENTE

FOLHAS NA ESCALA 1:250.000



APTIDÃO AGRÍCOLA DAS TERRAS

1:250.000

5 0 5 10 15 20 km

SISTEMA UTM DA PROJ. CONFORME DE GAUSS
ORIGEM DA QUILOMETRAGEM UTM "EQUADOR E MERIDIANO 45 W.GR."
ACRESCIDAS AS CONSTANTES DE 10.000 km E 500 km, RESPECTIVAMENTE

REPRODUÇÃO TOTAL OU PARCIAL PROIBIDA SEM AUTORIZAÇÃO.
DIREITOS REFERENDADOS CONFORME LEI FEDERAL 9.610 ANTIA ITEM 11

1987

ARTICULAÇÃO DAS FOLHAS
1:250.000



NOTA DE CRÉDITO

Base planimétrica elaborada pela Divisão de Cartografia do Projeto RADAMBRASIL, e atualizada pelos Serviços de Cartografia e Sistemas do IBGE, com o uso de imagens Landsat 1984 / 1985 e trabalho de campo no período de agosto de 1985 a fevereiro de 1986.

Mapa elaborado com base nas interpretações pedológicas, dados dos Serviços de Cibeo/Vegetação/Uso Potencial da Terra/Geomorfologia/Geologia e trabalho de campo realizado pelo IBGE-Serviço de Pedologia-DRG-GC, no período de agosto de 1985 a setembro de 1986.

Colaboração recebida
Órgãos Estaduais: SEPLAN, FIPLAN, DERSUL, DOP, EMERSUL, INAMB, EMPAER, CODESUL, TURMASUL.
Órgãos Federais: CNPQ/CEPAP e UEPAC - DOURADOS (EMBRAPA), IBDF, INCRA, SUDECO, DNOS.