


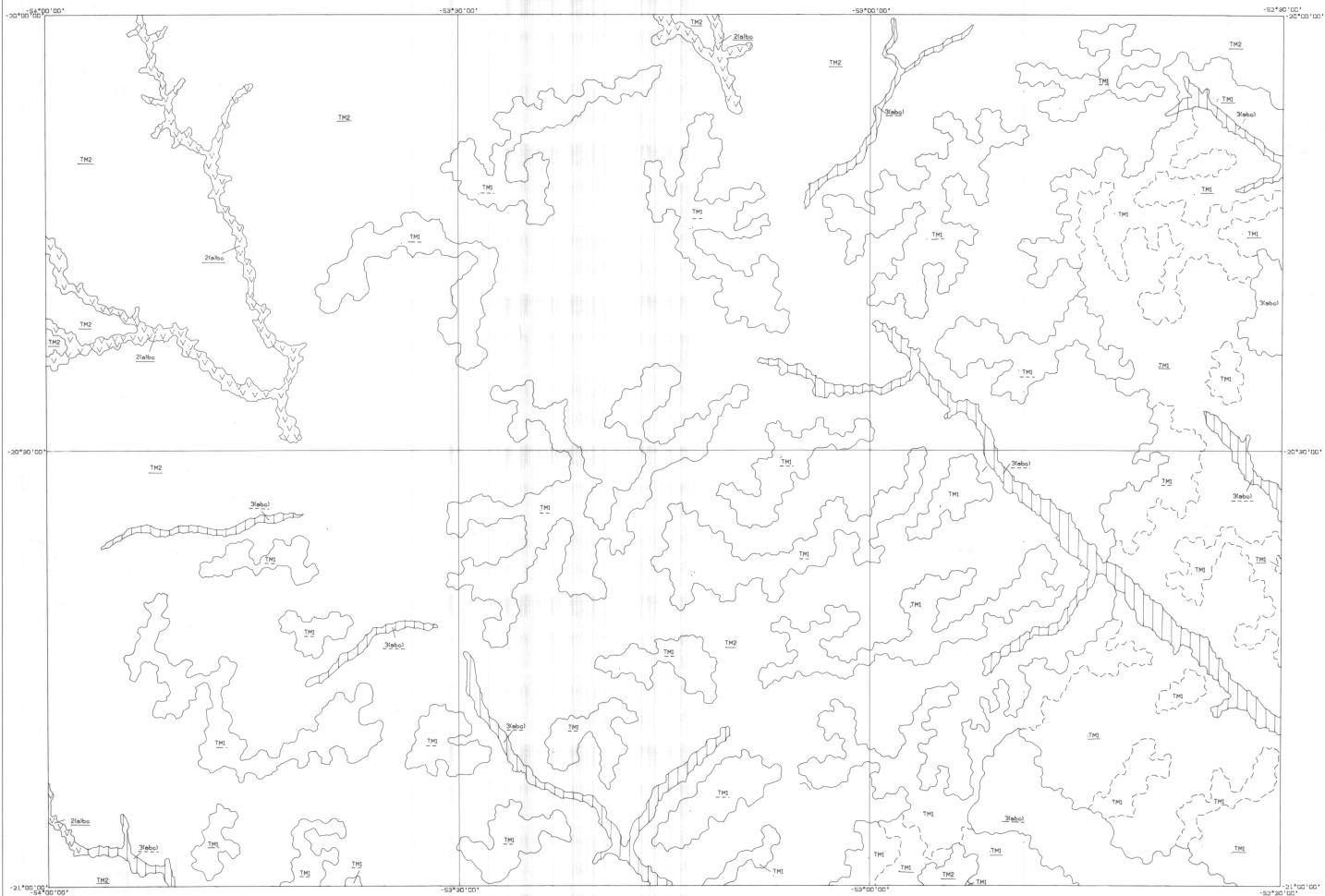
SECRETARIA DE PLANEJAMENTO DA PRESIDÊNCIA DA REPÚBLICA



FUNDAÇÃO INSTITUTO BRASILEIRO DE GEOGRAFIA E ESTATÍSTICA - IBGE
DIRETORIA DE GEOCIÊNCIAS - DDC
DEPARTAMENTO REGIONAL DE GEOCIÊNCIAS EM GOIÁS - DRG/GO

ESTADO DE MATO GROSSO DO SUL
SECRETARIA DE PLANEJAMENTO E COORDENAÇÃO GERAL - SEPLAN - MS
FUNDAÇÃO INSTITUTO DE APOIO AO PLANEJAMENTO DO ESTADO - FIPLAN - MS
COORDENADORIA DE GEOGRAFIA E CARTOGRAFIA - COGEC

RIBAS DO RIO PARDO



SINAIS CONVENCIONAIS

VIAIS DE CIRCULAÇÃO

RODEIO PRESENCIAL
RODEIO SEM PRESENCIA - tráfego permanente
RUA DE PRESENCIA - tráfego periódico
ESTRADA DE FERRO

LIMITEZ
DISTRIBUCIONAL
ESTADUAL
MUNICIPAL
ÁREA RESERVADA

OUTROS ELEMENTOS
ESTÁÇÃO SATELITE
MONTICULO, CORTO DE PICO
ALTA TENSÃO
PICO

ELEMENTOS NEURONÔMICOS

RIO, LAGO
Distribuição
Permanente

ZONAS URBANIZADAS
Cidade
Vila
Fazenda
Lugar
Córrego
Aldeia Indígena

Alto (contorno)
Bacia
Montanha
Córrego
Barroco
Barragem
Passagem
Ponte



DECLINAÇÃO MAGNÉTICA

$-0^{\circ}44'47''$

A DECLINAÇÃO MAGNÉTICA

CRESCERÁ -4,0" ANUALMENTE

FOLHAS NA ESCALA 1:250.000



APTIDÃO AGRÍCOLA DAS TERRAS

1:250.000

SISTEMA UTM DA PROJEÇÃO CONFORME DE GAUSS

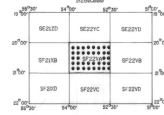
ORDEM DA QUILÔMETRAGEM UTM: EQUADOR E MERIDIANO 45 W. 21°

ACRESCIMOS AS CONSTANTES DE EQUADOR 600 E 500 KM, RESPECTIVAMENTE

MERCATOR: 100% DA PARALELA DE EQUADOR

EIXOS REDONDOS COM O Eixo NORTE, SEM ATRA 10m 11

ARTICULAÇÃO DAS FOLHAS



NOTA DE CRÉDITO

Este planejamento elaborado pelo Instituto de Cartografia do Projeto RIBAS DO R. P. e articulado pelas Secretarias de Cartografia e Sistema de RDE, com o uso de mapas Locust 1984 / 1985 e tirados da coleção no período de agosto de 1985 e fevereiro de 1986.

Mapa elaborado com base nos dados eticlos produzidos pelo Departamento de Estatística e Informação do IBGE, com o uso de mapas Locust 1984 / 1985 e tirados da coleção no período de agosto de 1985 e fevereiro de 1986.

Coordenação Geral:
Doutor FERNANDO FERREZ FERNANDES, DOUTOR INGENHEIRO, NOME IMPRIMIDO, COLETA, TERCEIRO.
Doutor FERNANDO FERREZ FERNANDES, DOUTOR INGENHEIRO, NOME IMPRIMIDO, COLETA, TERCEIRO.