

SECRETARIA DE PLANEJAMENTO DA PRESIDÊNCIA DA REPÚBLICA

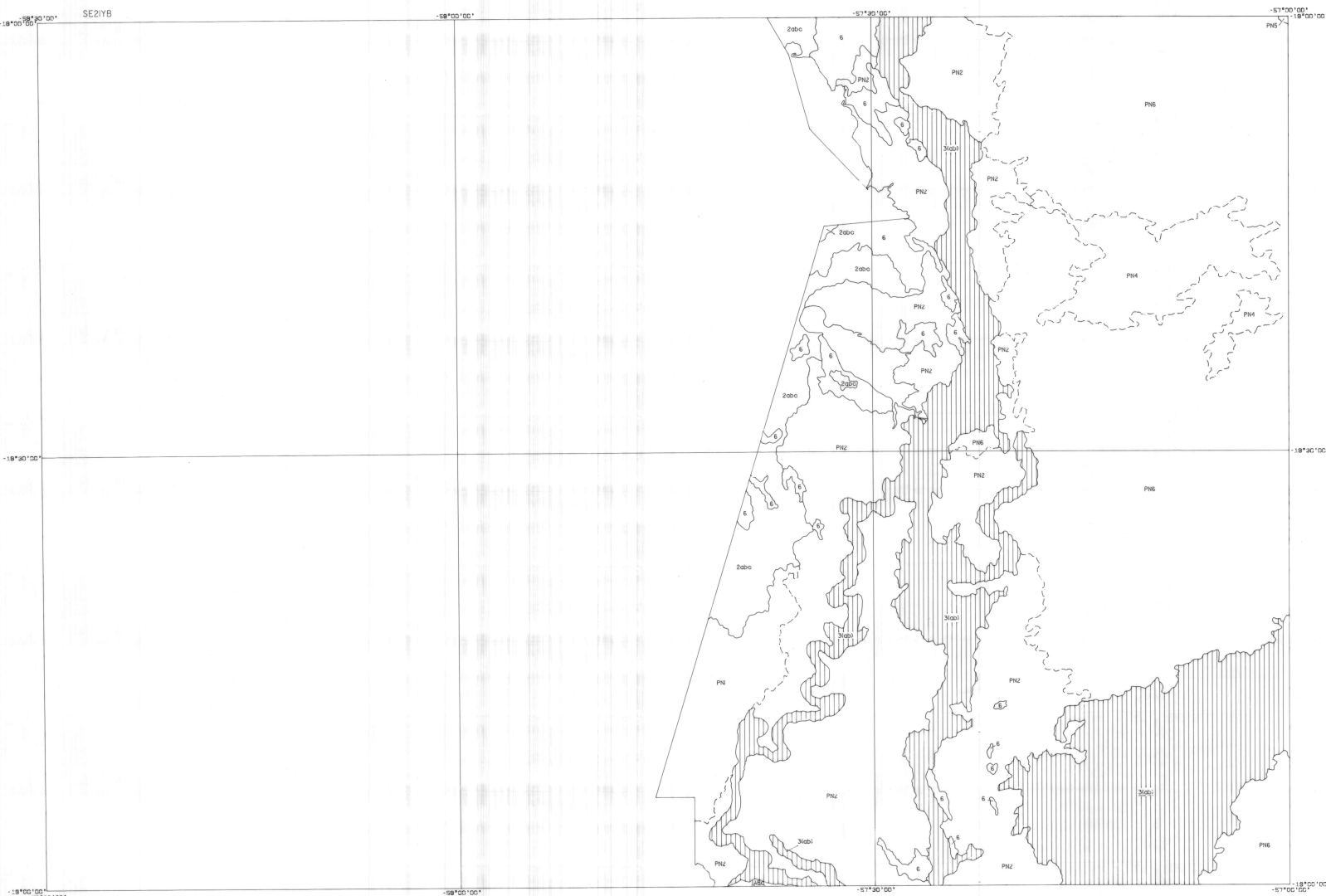


FUNDAÇÃO INSTITUTO BRASILEIRO DE GEOGRAFIA E ESTATÍSTICA - IBGE
DIRETORIA DE GEOCIÊNCIAS - DGC
DEPARTAMENTO REGIONAL DE GEOCIÊNCIAS EM GOIÁS - DRG/GO

ESTADO DE MATO GROSSO DO SUL

SECRETARIA DE PLANEJAMENTO E COORDENAÇÃO GERAL - SEPLAN - MS
FUNDAÇÃO INSTITUTO DE APOIO AO PLANEJAMENTO DO ESTADO - FIPLAN - MS
COORDENADORIA DE GEOGRAFIA E CARTOGRAFIA - COGEC

BAIA VERMELHA



SINAIS CONVENCIONAIS

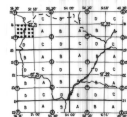
SINAIS CONVENCIONAIS		ELEMENTOS HIGROGRÁFICOS	
ZEAS DE CIRCULAÇÃO		RELS. LAGOS	
RODEIO PERIMETRICAMENTE - linha fechada perimetrica		Intermittente - - - - -	
RODEIO SEM PERIMETRIZACAO - linha fechada perimetrica		Permanente - - - - -	
CANAL		Alto inundação - - - - -	
ESTRADA DE FERRO - + + + + +		Baixo - - - - -	
LIMITES		ZONAS URBANIZADAS	
INTERNACIONAL - - - - -	CIDADE - □	URBANA - - - - -	Urbana - - - - -
MUNICIPAL - - - - -	VILA - ○	MUNICIPAL - - - - -	Vila - - - - -
RODEIO PERIMETRICAMENTE - - - - -	POBULADO - ○	RODEIO PERIMETRICAMENTE - - - - -	Pobulado - - - - -
RODEIO SEM PERIMETRIZACAO - - - - -	LAGOADO - ○	RODEIO SEM PERIMETRIZACAO - - - - -	Lagoado - - - - -
OUTROS ELEMENTOS	ALDEIA INDÍGENA - *	OUTROS ELEMENTOS	
ESTACAO SATELITE - ○		Estação - - - - -	
AEROPORTO - ○		Parque - - - - -	
ALTO TUBO - ⊕		Parque - - - - -	
POBRE - ✕		Parque - - - - -	

DECLINAÇÃO MAGNÉTICA


111°

A DECLINAÇÃO MAGNÉTICA CRESCERÁ ANUALMENTE

FOLHAS NA ESCALA 1:250.000



APTIDÃO AGRÍCOLA DAS TERRAS



ARTICULAÇÃO DAS FOLHAS



NOTA DE CRÉDITO

Bone estatística elaborada para fins de Cartografia de Projeto BARRAMENDI, e situação para fins de Cartografia e Sistema de BSE, com o uso da Imagem Loranet 80A e BSE e trabalho de campo no período de agosto de 1985 a fevereiro de 1986.

Mapeamento das Lotes nas Interseções pedágio, do Sistema de Interseções pedágio e trabalho de campo no período de agosto de 1985 a fevereiro de 1986.

Cartografia realizada
Instituto Brasileiro de Geografia e Estatística - IBGE
Departamento Regional de Geociências em Goiás - DRG/GO
Fundação Instituto Brasileiro de Geografia e Estatística - IBGE
Fundação Instituto de Apoio ao Planejamento do Estado - FIPLAN - MS
Coordenadoria de Geografia e Cartografia - COGEC