SECRETARIA DE PLANEJAMENTO DA PRESIDÊNCIA DA REPÚBLICA
FUNDAÇÃO INSTITUTO BRASILEIRO DE GEOGRAFIA E ESTATÍSTICA - IBGE
DIRETORIA DE GEOCIÊNCIAS - DGC
DEPARTAMENTO REGIONAL DE GEOCIÊNCIAS EM GOIÁS - DRG/GO

COXIM

ESTADO DE MATO GROSSO DO SUL
SECRETARIA DE PLANEJAMENTO E COORDENAÇÃO GERAL - SEPLAN - MS
FUNDAÇÃO INSTITUTO DE APOIO AO PLANEJAMENTO DO ESTADO - FIPLAN -MS
COORDENADORIA DE GEOGRAFIA E CARTOGRAFIA - COGEC

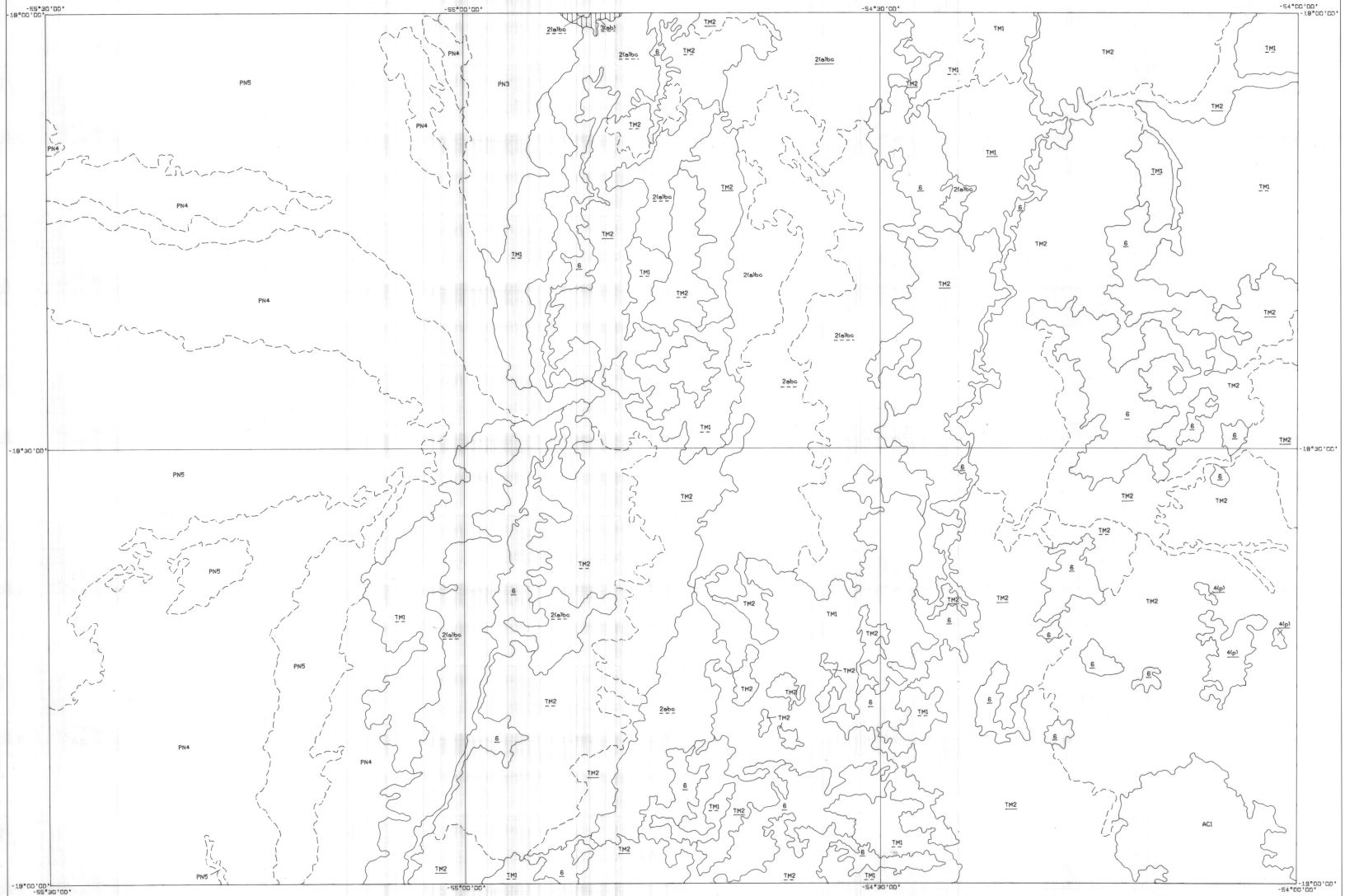

SINAIS CONVENCIONAIS

VIAS DE CIRCULAÇÃO

- RODOVIA PAVIMENTADA
- RODOVIA SEM PAVIMENTAÇÃO - tráfego permanente
- RODOVIA SEM PAVIMENTAÇÃO - tráfego periódico
- CAMINHO
- ESTRADA DE FERRO

LIMITES

- INTERNACIONAL
- ESTADUAL
- MUNICIPAL
- ÁREA RESERVADA

ZONAS URBANIZADAS

- CIDADE
- VILA
- POVOADO
- LUGAREJO
- NÚCLEO/FAZENDA
- ALDEIA INDÍGENA

OUTROS ELEMENTOS

- ESTAÇÃO SATÉLITE
- AEROPORTO, CAMPO DE POUSO
- ALTA TENSÃO
- PONTE

ELEMENTOS HIDROGRÁFICOS

RIOS , LAGOS
Intermitente
Permanente
Área inundável
Baía
Cachoeira
Corredeira
Barragem
Barragem em construção
Porto
Farol

DECLINAÇÃO MAGNÉTICA

NM NO NG
-19°00' -42°50'

A DECLINAÇÃO MAGNÉTICA CRESCE -7' ANUALMENTE

FOLHAS NA ESCALA 1:250.000

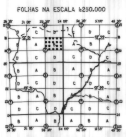

APTIDÃO AGRÍCOLA DAS TERRAS

1:250.000

5 0 5 10 15 20 km

SISTEMA UTM DA PROJ. CONFORME DE GAUSS
ORIGEM DA QUILOMETRAGEM UTM: EQUADOR E MERIDIANO 45 W.GR.
ACRESCIDAS AS CONSTANTES DE 10.000 km E 500 km, RESPECTIVAMENTE

REPRODUÇÃO TOTAL OU PARCIAL PROIBIDA SEM AUTORIZAÇÃO.
DIREITOS RESERVADOS CONFORME LEI FEDERAL 5988 ARTIGO ÍTEM IX

1987

ARTICULAÇÃO DAS FOLHAS
1:250.000

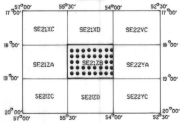

NOTA DE CRÉDITO

Base planimétrica elaborada pela Divisão de Cartografia do Projeto RADAMBRASIL , e atualizada pela Sarvtrade do Cartografia e Sistemas do IBGE , com o uso de imagens Landsat 1984 / 1985 e trabalho de campo no período de agosto de 1985 a fevereiro de 1986.

Mapa elaborado com base nos Interpretações pedológicas, dados das Sarvtrade do Cerrado,Vegetação,Solos Potencial da Terra,Geomorfologia,Geologia e trabalho de campo realizado pelo BSB-Serviço de Pedologia UFG/GC , no período de agosto de 1985 a setembro de 1986.

Colaboração nacional
Órgãos Estaduais:SEPLAN, FIPLAN, DERSUL, DOP, CNCRSJL, MAMB, EMFACS, CODESUL, TURMASUL.
Órgãos Federais:CNPQ,CPAP e UEPAC - DOURADOS EMBRAPA, IBDF, INCRA, SUDECO, DNOS.