SECRETARIA DE PLANEJAMENTO DA PRESIDÊNCIA DA REPÚBLICA
FUNDAÇÃO INSTITUTO BRASILEIRO DE GEOGRAFIA E ESTATÍSTICA - IBGE
DIRETORIA DE GEOCIÊNCIAS - DGC
DEPARTAMENTO REGIONAL DE GEOCIENCIAS EM GOIÁS - DRG/GO

AQUIDAUANA

ESTADO DE MATO GROSSO DO SUL
SECRETARIA DE PLANEJAMENTO E COORDENAÇÃO GERAL - SEPLAN - MS
FUNDAÇÃO INSTITUTO DE APOIO AO PLANEJAMENTO DO ESTADO - FIPLAN -MS
COORDENADORIA DE GEOGRAFIA E CARTOGRAFIA - COGEC

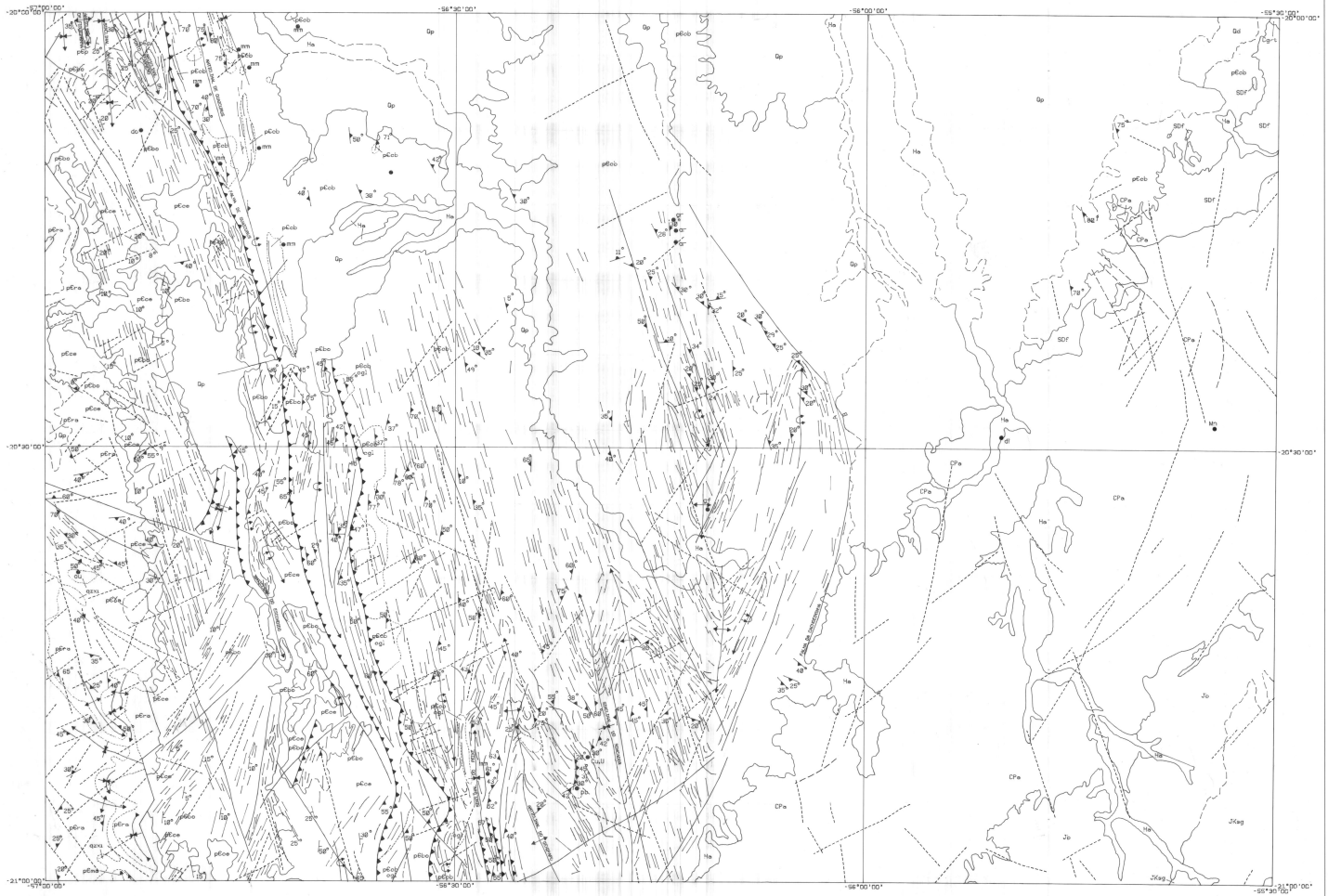

SINAIS CONVENCIONAIS

VIAS DE CIRCULAÇÃO

- RODOVIA PAVIMENTADA
- RODOVIA SEM PAVIMENTAÇÃO - trafego permanente
- RODOVIA SEM PAVIMENTAÇÃO - trafego parcialmente
- CAMINHO
- ESTRADA DE FERRO

LIMITES

- INTERNACIONAL
- ESTADUAL
- MUNICIPAL
- ÁREA RESERVADA

ZONAS URBANIZADAS

- CIDADE
- VILA
- POVOADO
- LOGAREJO
- NÚCLEO/FAZENDA
- IGREJA ISOLADA

OUTROS ELEMENTOS

- ESTAÇÃO SATELITE
- AEROPORTO
- CAMPO DE POUSO
- ALTA TENSÃO
- PONTE

ELEMENTOS HIDROGRÁFICOS

- RIOS , LAGOS
- Intermitente
- Permanente
- Área alagadiça
- Boia
- Cachoeira
- Corredeira
- Barragem
- Barragem em construção
- Porto
- Ponto

DECLINAÇÃO MAGNÉTICA

NM NQ NG
-20° 0' 48"

A DECLINAÇÃO MAGNÉTICA CRESCE -9' ANUALMENTE

FOLHAS NA ESCALA 1:250.000

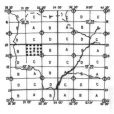

GEOLOGIA

1:250.000

5 0 5 10 15 20 km

SISTEMA UTM DA PROJ. CONFORME DE GAUSS
ORIGEM DA QUILOMETRAGEM UTM "EQUADOR E MERIDIANO 45 W.GR."
ACRESCIDAS AS CONSTANTES DE 10.000 km E 500 km, RESPECTIVAMENTE

REPRODUÇÃO TOTAL OU PARCIAL PROIBIDA SEM AUTORIZAÇÃO.
DIREITOS RESERVADOS CONFORME LEI FEDERAL 9.610 ARTIGO ITEM IX

1987

ARTICULAÇÃO DAS FOLHAS
1:250.000

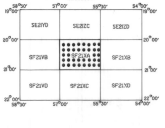

NOTA DE CRÉDITO

Bases planimétricas elaboradas pelo Divisão de Cartografia do Projeto RADAMBRASIL, e atualizadas pelas Carta-Base de Cartografia e Sistemas do IBGE, com o uso de Landsat 1984 / 1985 e trabalho de campo no período de agosto de 1985 a fevereiro de 1986.

Mapa elaborado com bases em interpretações de mosaicos semicontrolados de imagens de radar (115/76,imagens landsat 1984-90 e trabalho de campo pelo IBGE - Serviço de Geologia - SIG - GO ,no período de agosto de 1985 a setembro de 1986,partindo das informações contidas nos trabalhos realizados pelo projeto RADAMBRASIL, folha SL.21 - Corumbá,SL.22- Goiânia,SF.21 - Campo Grande e SF.22 - Paranaíba,mapeamento

Colaboração / modelão

Órgãos Estaduais: SEPLAN, FIPLAN, DERSUL, SOP, ENERSUL, IMAMS, EMPAER, CORESUL, TURMSUL.

Órgãos Federais: CPRM,SEUFRAP e UEPAE - DOURADOS (EMBRAPA), IBDF, INCRA, SUDECO, DNOS.