

SECRETARIA DE PLANEJAMENTO DA PRESIDÊNCIA DA REPÚBLICA

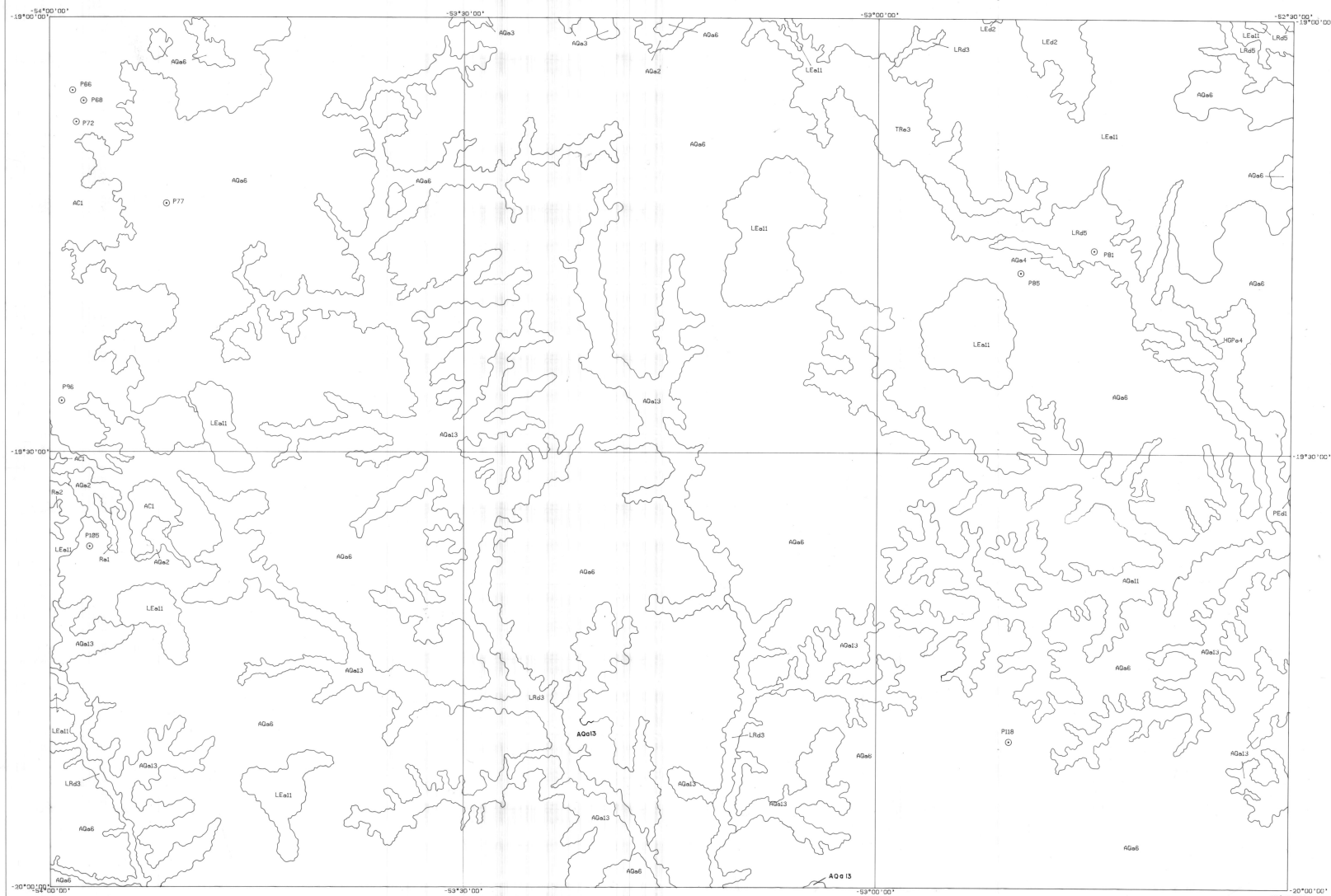


FUNDAÇÃO INSTITUTO BRASILEIRO DE GEOGRAFIA E ESTATÍSTICA - IBGE

DIRETORIA DE GEOCÊNCIAS - DGC

DEPARTAMENTO REGIONAL DE GEOCÊNCIAS EM GOIÁS - DRG/GO

ALTO SUCURIÚ

ESTADO DE MATO GROSSO DO SUL
SECRETARIA DE PLANEJAMENTO E COORDENAÇÃO GERAL - SEPLAN - MS
FUNDAÇÃO INSTITUTO DE APOIO AO PLANEJAMENTO DO ESTADO - FIPLAN - MS
COORDENAÇÃO DE GEOGRAFIA E CARTOGRAFIA - COGEC

SINAIS CONVENCIONAIS

VISAS DE CIRCULAÇÃO

- RODEIO PERMENCIDO ————
- RODEIO SEM PERMENCIDO ————
- RODEIO SEM PERMENCIDO - tráfego parciais ————
- COMPLEXO ————
- ESTRADA DE FERRO ————

LIMITES

- INTERNACIONAL ————
- ESTADUAL ————
- ÁREA RESERVADA ————
- PROTEÇÃO ————
- MULTIPLAZADA ————
- ALDEIA INDETERMINADA ————

OUTROS ELEMENTOS

- ESTAÇÃO SATELITE ————
- ALTO TÊNIS ————
- PISTAS ————

ELEMENTOS HIDROGRÁFICOS

1000 - 14000

- Intermitente ————
- Permanente ————

Áreas inundáveis ————

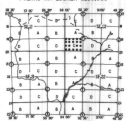
Áreas urbanizadas

- CORDE ————
- VILA ————
- Caminhara ————
- Comunidade ————
- Barraagem ————
- Reservatório ————
- Parque ————
- Fazenda ————

Declinação magnética

- Declinação magnética ————
- Diferença de declinação magnética ————

FILHAS NA ESCALA 1:250.000



SOLOS

1:250.000

SISTEMA UTM DA PROJ. CONFORME DE GAUSS

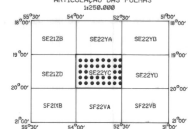
ORIGEM DA QUILÔMETROS UTM-REGULADOR E MERIDIANO 45 W.G.R.

ACRESCIDAS AS CONSTANTES DE 10.000 km e 500 km, RESPECTIVAMENTE

REPRODUÇÃO TOTAL DO MAPA, PROIBIDA SEM AUTORIZAÇÃO

DIRETOS INTELIGENCIA CORPORAIS (L.F. Nº 276 DE 1996)

ARTICULAÇÃO DAS FILHAS



NOTA DE CRÉDITO

Base planimétrica elaborada pelo Serviço de Cartografia de Projeto (SOMAPRO) - a partir de bases cartográficas de Cartografia e Sistema de Base, com o uso de Imagem Landsat 1984/85 e trabalho de campo no período de agosto de 88 a fevereiro de 89.

Mapa elaborado com base em interpretação de imagens aeronotográficas da Imagem de Radar (RS) - Imagem Landsat 1984/85 e trabalho de campo pelo SOG - Serviço de Planejamento - DGC - no período de agosto de 88 a setembro de 88, portanto, das informações contidas nas fotos e trabalhos de campo realizados pelo SOG.

Elaboração por: COGEC - COGEC/GO.

Coordenação Geral: COGEC/GO.

Coordenador Geral: COGEC/GO.

Coordenador Geral: COGEC/GO.

Coordenador Geral: COGEC/GO.