SECRETARIA DE PLANEJAMENTO DA PRESIDÊNCIA DA REPÚBLICA
FUNDAÇÃO INSTITUTO BRASILEIRO DE GEOGRAFIA E ESTATÍSTICA - IBGE
DIRETORIA DE GEOCIÊNCIAS - DGC
DEPARTAMENTO REGIONAL DE GEOCIÊNCIAS EM GOIÁS - DRG/GO

AMAMBAI

ESTADO DE MATO GROSSO DO SUL
SECRETARIA DE PLANEJAMENTO E COORDENAÇÃO GERAL - SEPLAN - MS
FUNDAÇÃO INSTITUTO DE APOIO AO PLANEJAMENTO DO ESTADO - FIPLAN -MS
COORDENADORIA DE GEOGRAFIA E CARTOGRAFIA - COGEC

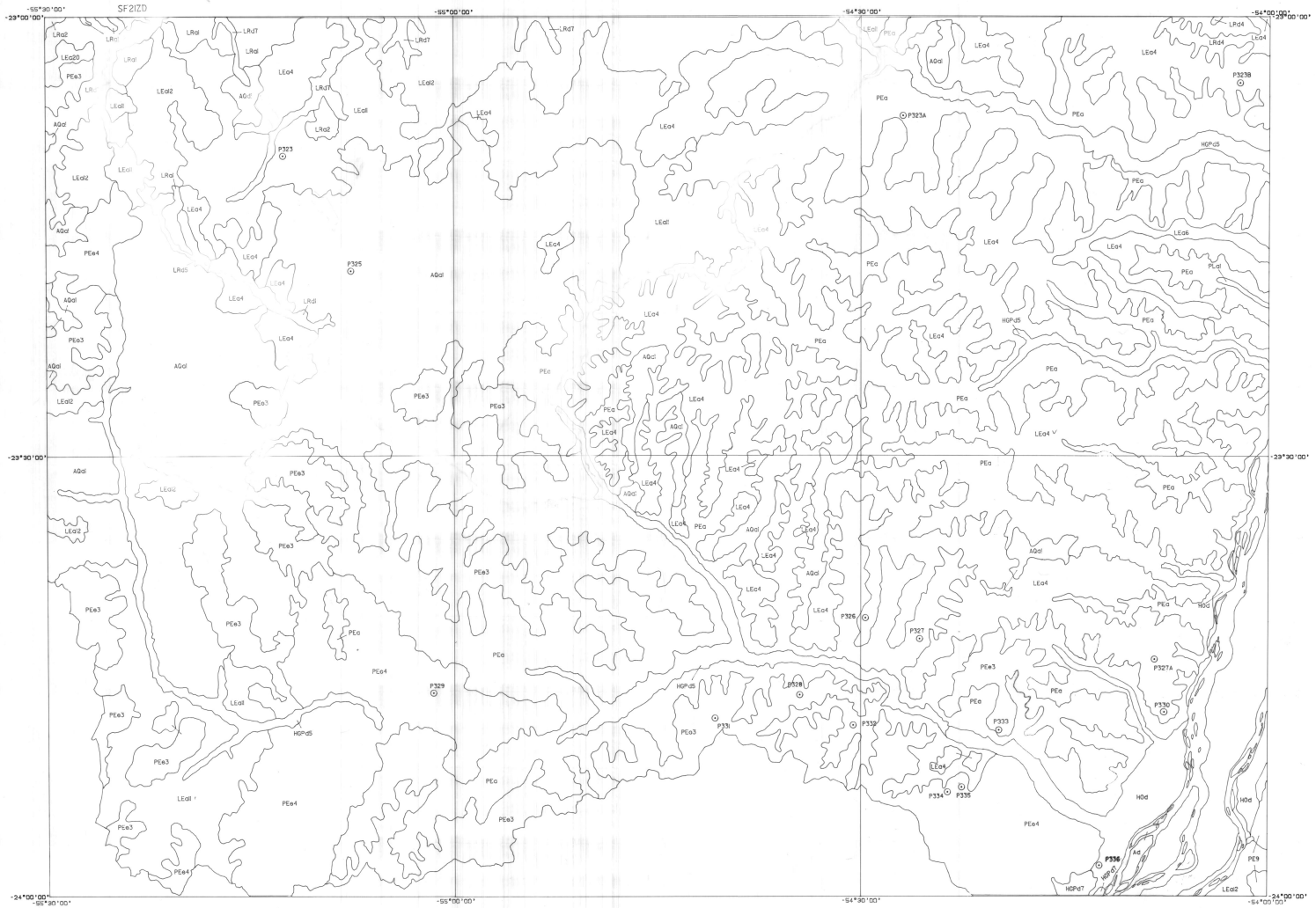

SINAIS CONVENCIONAIS

VIAS DE CIRCULAÇÃO

- RODOVIA PAVIMENTADA
- RODOVIA SEM PAVIMENTAÇÃO - tráfego permanente
- RODOVIA SEM PAVIMENTAÇÃO - tráfego periódico
- ESTRADA
- ESTRADA DE FERRO

LIMITES

- INTERNACIONAL
- ESTADUAL
- MUNICIPAL
- ÁREA RESERVADA

ZONAS URBANIZADAS

- CIDADE
- VILA
- POVOADO
- LUGAREJO
- NÚCLEO/FAZENDA
- ALDEIA INDÍGENA

OUTROS ELEMENTOS

- ESTAÇÃO SATELITE
- AEROPORTO, CAMPO DE POUSO
- ALTA TENSÃO
- PONTE

ELEMENTOS HIDROGRÁFICOS

- RIOS, LAGOS
- Intermitente
- Permanente
- Área inundável
- Baía
- Cachoeira
- Corredeira
- Dorsão
- Barragem
- Barragem em construção
- Porto
- Farol

DECLINAÇÃO MAGNÉTICA

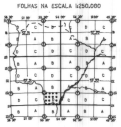

A DECLINAÇÃO MAGNÉTICA CRESCE -8,5' ANUALMENTE

FOLHAS NA ESCALA 1:250.000

SOLOS

1:250.000

5 0 5 10 15 20 km

SISTEMA UTM DA PROJ. CONFORME DE GAUSS
ORIGEM DA QUILOMETRAGEM UTM: "EQUADOR E MERIDIANO 45 W.GR."
ACRESCIDAS AS CONSTANTES DE 10.000 km E 500 km, RESPECTIVAMENTE

REPRODUÇÃO TOTAL OU PARCIAL PROIBIDA SEM AUTORIZAÇÃO.
DIREITOS RESERVADOS CONFORME LEI FEDERAL 9.610 ART.5 ITEM IV

1987

ARTICULAÇÃO DAS FOLHAS
1:250.000



NOTA DE CRÉDITO

Base planimétrica elaborada pela Divisão de Cartografia do Projeto RADAMBRASIL, e atualizada pela Serviçoa de Cartografia e Sistema de SIG, com o uso de imagens Landsat 1984 / 1985 e trabalho de campo no período de agosto de 1985 a fevereiro de 1986.
Mapa elaborado com base em interpretações de sensores aeotransportados e imagens de radar 1975/76, imagens landsat 1984/85 e trabalho de campo pelo IBGE - Serviço de Geomorfologia DRG- GO, no período de agosto de 1985 a setembro de 1986, partindo das informações contidas nos trabalhos realizados pelo projeto RADAMBRASIL, folha SE.21 - Corumbá, SE.22 - Goiânia, SF.21 - Campo Grande e SF.22 - Paranapanema
Colaboração recebida
Órgãos Estaduais: SEPLAN, FIPLAN, DERSUL, DOP, ENERSUL, MAMB, LMPAER, CODESUL, TERRASUL.
Órgãos Federais: CNPQ, CPAP e UEPAC - DOURADOS (EMBRAPA), RFF, INCRA, SUDECO, DNER.