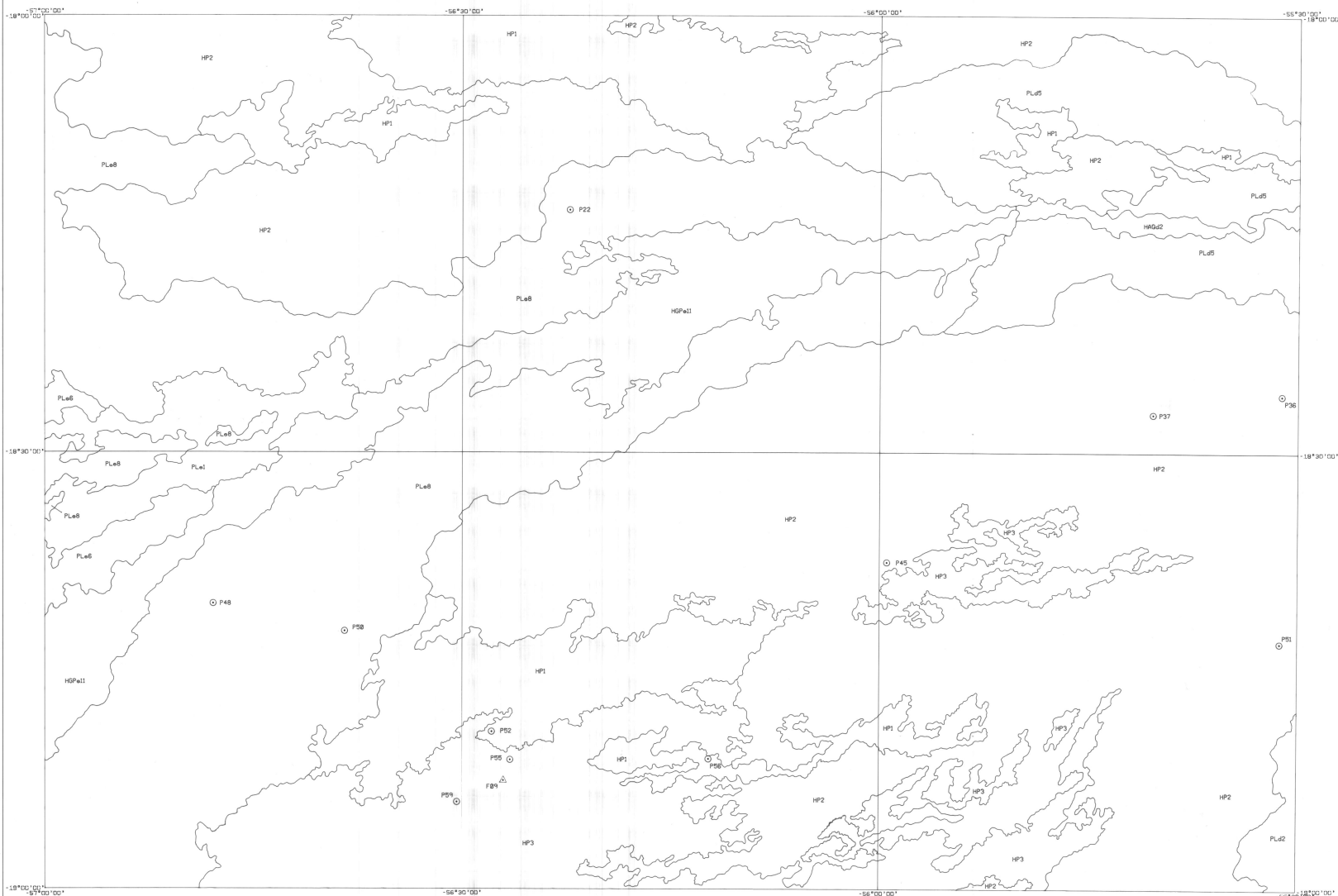


SECRETARIA DE PLANEJAMENTO DA PRESIDÊNCIA DA REPÚBLICA
FUNDAÇÃO INSTITUTO BRASILEIRO DE GEOGRAFIA E ESTATÍSTICA - IBGE
 DIRETORIA DE GEOCÊNCIAS - DGC
 DEPARTAMENTO REGIONAL DE GEOCÊNCIAS EM GOIÁS - DRG/GO

ESTADO DE MATO GROSSO DO SUL
SECRETARIA DE PLANEJAMENTO E COORDENAÇÃO GERAL - SEPLAN - MS
 FUNDAÇÃO INSTITUTO DE APOIO AO PLANEJAMENTO DO ESTADO - FIPLAN - MS
 COORDENADORIA DE GEOGRAFIA E CARTOGRAFIA - COGEC

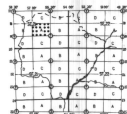
RIO TAQUARI



SINAIS CONVENCIONAIS

VIAS DE CIRCULAÇÃO	ELEMENTOS HIDROGRÁFICOS
RODEIO SEM PAVIMENTAÇÃO	RODEIO
RODEIO COM PAVIMENTAÇÃO	BRANQUEAMENTO
RODEIO DE FERRO	PERMANENTE
LIMITES	ÁREA URBANIZADA
INTERMUNICIPAL	CENSO
ESTADUAL	VIA
MUNICIPAL	FUNDADO
ÁREA RESERVA	COMPLETO
OUTROS ELEMENTOS	NOVA FUNDADA
ESTÁGIO SATELITE	ALTA RESERVA
AEROPORTO	ALTA RESERVA
ALTO	ALTA RESERVA
PARQUE	ALTA RESERVA

FOLHAS NA ESCALA 1:250.000



DECLINAÇÃO MAGNÉTICA



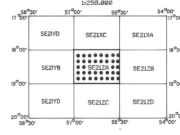
A DECLINAÇÃO MAGNÉTICA
 CRESCERÁ -9' ANUALMENTE

SOLOS

1:250.000

SISTEMA UTM DA PROJ. CONFORME DE GAUSS
 ORIGEM DA DILATAÇÃO EM UTM TAQUARI E MERIDIANO 45 W.G.R.
 ADICIONADAS AS CONSTANTES DE 10.000 km E 500 km, RESPECTIVAMENTE.
 REPRODUÇÃO TOTAL OU PARCIAL PROIBIDA SEM AUTORIZAÇÃO.
 DIRETOR RESPONSÁVEL: CARLOS LEI FERREIRA. SPMB. Nº 1121. 01

ARTICULAÇÃO DAS FOLHAS



NOTA DE CRÉDITO

Este planejamento elaborado pelo Serviço de Cartografia do Instituto Brasileiro de Geografia e Estatística, é resultado de uma parceria de Cartografia e Sistema de SUE, com o uso de Mapas Lander 1984 / 1985 e trabalho de campo no período de agosto de 1985 a fevereiro de 1986.
 Mapa elaborado com base em informações de mapeamento aerofotogramétrico de escala 1:250.000 Lander 1984/85 e trabalho de campo em SUE - Serviço de Mapeamento - 1985 - no período de agosto de 1985 a setembro de 1986, com base nas informações contidas nos trabalhos realizados pelo projeto SUE/IBGE, SUE/IBGE - Coord. SUE/IBGE - Campo Grande - SUE/IBGE - Cartografia.
 Coordenador: ROBERTO
 Diretor: ESTERIO DE LIMA, RUIAL, DESSAL, DOP, DEDISU, RABAL, EMERSON, GONCALVES, TORRES,
 Diretor: ESTERIO DE LIMA, RUIAL, DESSAL, DOP, DEDISU, RABAL, EMERSON, GONCALVES, TORRES.