SECRETARIA DE PLANEJAMENTO DA PRESIDÊNCIA DA REPÚBLICA
FUNDAÇÃO INSTITUTO BRASILEIRO DE GEOGRAFIA E ESTATÍSTICA - IBGE
DIRETORIA DE GEOCIÊNCIAS - DGC
DEPARTAMENTO REGIONAL DE GEOCIÊNCIAS EM GOIÁS - DRG/GO

RIO AQUIDAUANA

ESTADO DE MATO GROSSO DO SUL
SECRETARIA DE PLANEJAMENTO E COORDENAÇÃO GERAL - SEPLAN - MS
FUNDAÇÃO INSTITUTO DE APOIO AO PLANEJAMENTO DO ESTADO - FIPLAN - MS
COORDENADORIA DE GEOGRAFIA E CARTOGRAFIA - COGEC

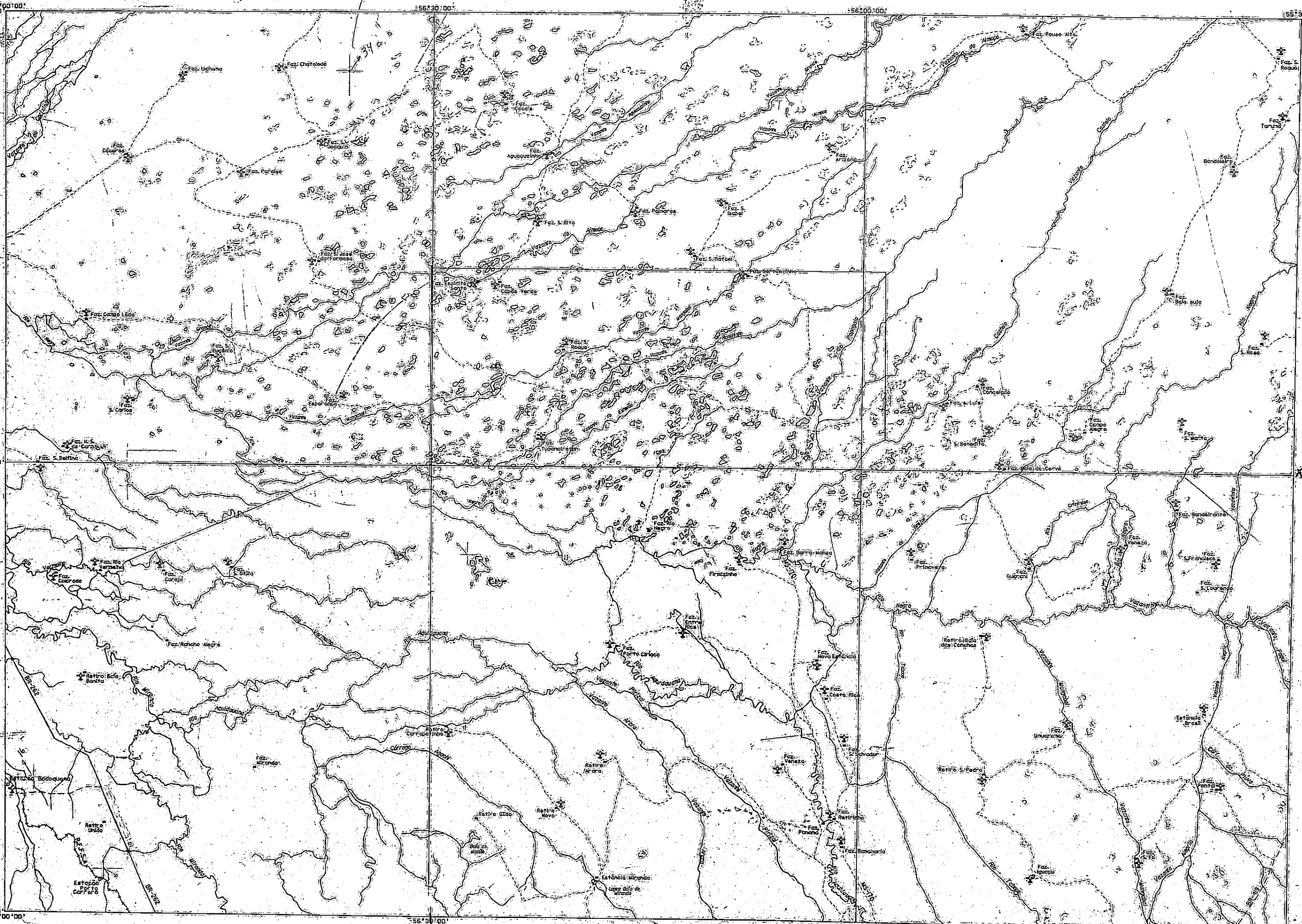

SINAIS CONVENCIONAIS

VIAS DE CIRCULAÇÃO
RODOVIA PAVIMENTADA
RODOVIA SEM PAVIMENTAÇÃO - tráfego permanente
RODOVIA SEM PAVIMENTAÇÃO - tráfego periódico
CAMINHO
ESTRADA DE FERRO

LIMITES
INTERNACIONAL
ESTADUAL
MUNICIPAL
ÁREA RESERVADA

ZONAS URBANIZADAS
CIDADE
VILA
POVOADO
LUGAREJO
NÚCLEO/FAZENDA
ALDEIA INDÍGENA

OUTROS ELEMENTOS
ESTAÇÃO SATELITE
AEROPORTO, CAMPO DE POUSO
ALTA TENSÃO
PONTE

ELEMENTOS HIDROGRÁFICOS

DECLINAÇÃO MAGNÉTICA



A DECLINAÇÃO MAGNÉTICA CRESCE -9' ANUALMENTE

FOLHAS NA ESCALA 1:250.000

BASE CARTOGRÁFICA

1:250.000

SISTEMA UTM DA PROJ. CONFORME DE GAUSS
ORIGEM DA QUILOMETRAGEM UTM: EQUADOR E MERIDIANO 45 W.GR.
ACRESCIDAS AS CONSTANTES DE 10.000 km E 500 km, RESPECTIVAMENTE

REPRODUÇÃO TOTAL OU PARCIAL PROIBIDA SEM AUTORIZAÇÃO
DIREITOS RESERVADOS CONFORME LEI FEDERAL 5988 ART.8 ÍTEM IX

1987

ARTICULAÇÃO DAS FOLHAS
1:250.000

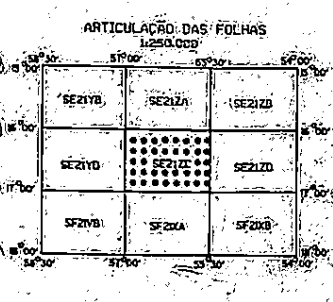

Ponto 34 - Quadrante 1 Faz. Salvimann
Ponto 16 - Quadrante 4 - Est. Bodoquena
Ponto 23 " 2 - Campo Alto

NOTA DE CRÉDITO

Base planimétrica elaborada pela Divisão de Cartografia do Projeto RADAMBRASIL, e atualizada pelos Serviços de Cartografia e Sistemas do IBGE, com o uso de imagens Landsat 1984 / 1985 e trabalho de campo no período de agosto de 1985 a fevereiro de 1986.

Ponto 32 - Quadrante 4 - Entre Rios
Ponto 77 Quadrante 4 - Est. Porto Carreiro
Ponto 91 " 5 - Faz. Rio Negro

Colaboração recebida:
Órgãos Estaduais: SEPLAN, FIPLAN, DERSUL, DOP, ENERSUL, INAMB, EMPAER, CODESUL, TERRASUL.
Órgãos Federais: CNPGC, CPAP e UEPAE - DOURADOS (EMBRAPA), EDF, INCRA, SUDECO, DNOS.